Kanton Graubünden
Gemeinde Küblis

Zonenplan
1:2'000

Küblis, Gewässerraum

2. Mitwirkungsauflage

Von der Gemeindeversammlung angenommen am:

Der Gemeindepräsident:

Der Gemeindeschreiber:

Von der Regierung genehmigt am:

Der Präsident:

Der Kanzleidirektor:

Festlegung

Schutzzone

	Gewässerraumzone	Art. 37a KWG

Informative Inhalte

Orientierend

	Wald	WaG/KWAG

Hinweisend

	Definitiver Verzicht auf Gewässerraumausscheidung
	Gewässerachse
1	Abschnittsnummer
	Gewässerraum Ausgangslage
	Gebiet ist einer Beurteilung nach Art. 41c Abs. 4bis Gewässerschutzverordnung zugänglich
	Gewässerraumzone rechtskräftig (Gemeinde Luzern)
	Gefahrenzone 1 (Plan der Gefahrenkommission POKGr)
	Bauzone
	Gewässer
	Gemeindegrenze

WaG: Bundesgesetz über den Wald
KWAG: Kantonales Waldgesetz
KRG: Kantonales Raumplanungsgesetz

Frösch

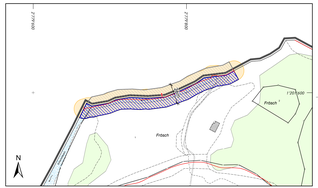

Plandatum: 18. November 2021 / Bearbeitung: ik
Amtliche Vermessung GIS, Kanton Graubünden & Kataster AVC

Stauffer & Studach Raumentwicklung
Stauffer & Studach AG / Alexanderstrasse 38 / CH-7000 Chur
+41 81 258 24 44 | info@staeffer-studach.ch | www.staeffer-studach.ch

Dorf

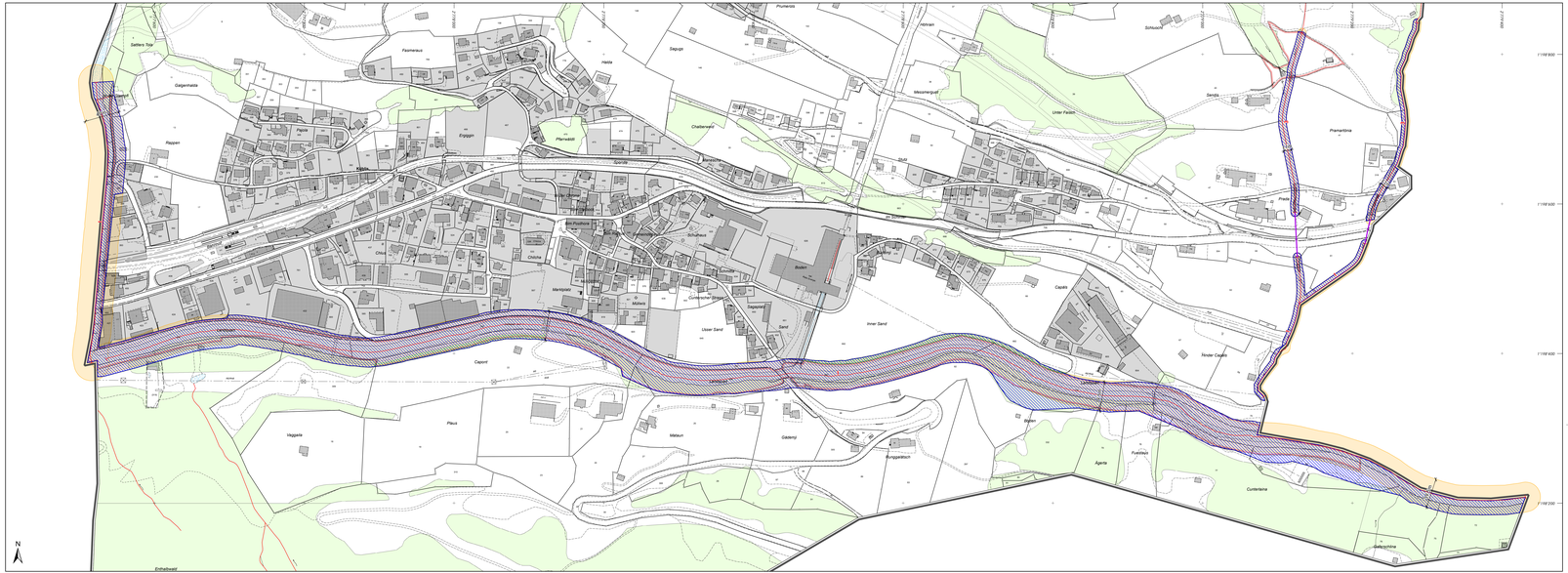
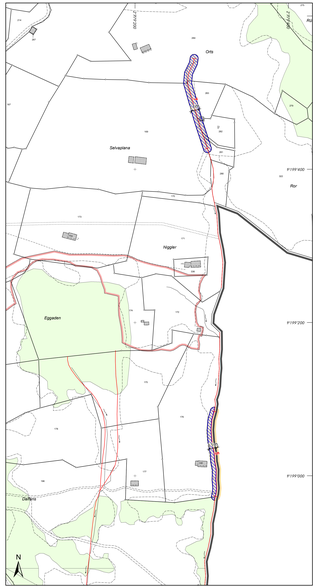
Dalfans